



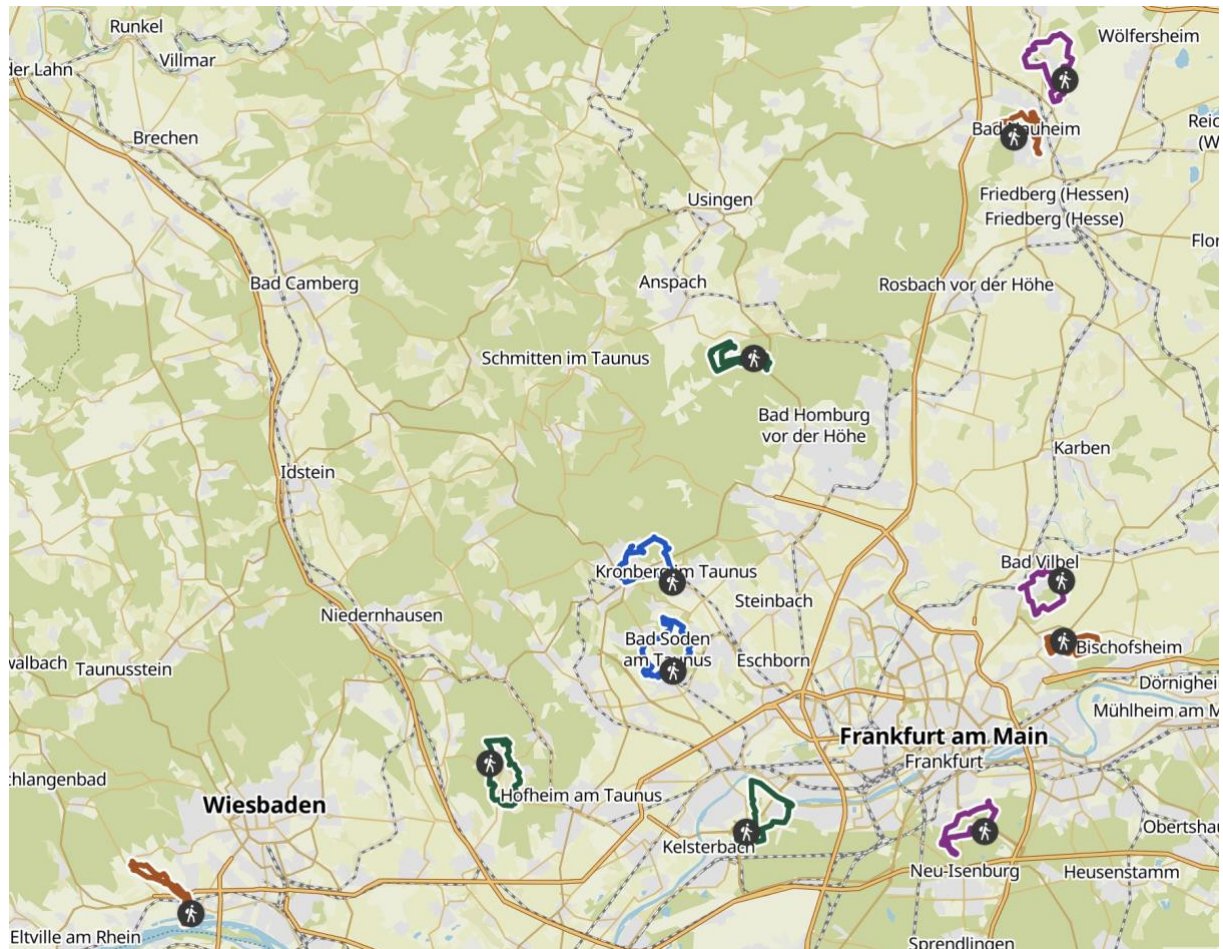
Wandern

Mein Sport im

TSV

1875 BONAMES

Unsere Wanderungen im Jahr 2024



TSV Bonames Wanderungen 2024

Übersicht der Wanderungen

Inhaltsverzeichnis

Übersicht der Wanderungen	2
<hr/> <i>Januar 2024 (28.01.2024) Kunstgucken im Frankfurter Stadtwald</i>	<i>3</i>
<hr/> <i>Februar 2024 (25.02.2024) Kurpark Bad Nauheim</i>	<i>5</i>
<hr/> <i>März 2024 (24.03.2024) Bahai Tempel Runde um Langenhain</i>	<i>7</i>
<hr/> <i>April 2024 (28.04.2024) Quellenweg Wanderung bei Bad Soden</i>	<i>9</i>
<hr/> <i>Mai 2024 (19.05.2024) Wettertal Weg um das Rosendorf Steinfurth</i>	<i>11</i>
<hr/> <i>Juni 2024 (30.06.2024) Berger Hang</i>	<i>13</i>
<hr/> <i>Juli 2024 (28.07.2024) Rundwanderung Obernhain – Saalburg – Hessenpark -Obernhain</i>	<i>15</i>
<hr/> <i>August 2024 (25.08.2024) Drei-Burgen-Weg, Burgen bei Königstein, Kronberg und Falkenstein</i>	<i>17</i>
<hr/> <i>September 2024 (29.09.2024) Vilbel Steig</i>	<i>19</i>
<hr/> <i>Oktober 2024 (27.10.2024), Goethestein und Wiesbaden Schierstein</i>	<i>21</i>
<hr/> <i>November 2024 (24.11.2024) Schwanheimer Düne</i>	<i>23</i>

TSV Bonames Wanderungen 2024

Januar 2024 (28.01.2024) Kunstgucken im Frankfurter Stadtwald

Startpunkt:

Bei Eigenanreise bitte direkt auf dem Parkplatz des Restaurants Oberschweinstiege parken (Oberschweinstiegschneise 65 in 60598 Frankfurt) oder ab der Bahnstation Oberschweinstiege dorthin laufen

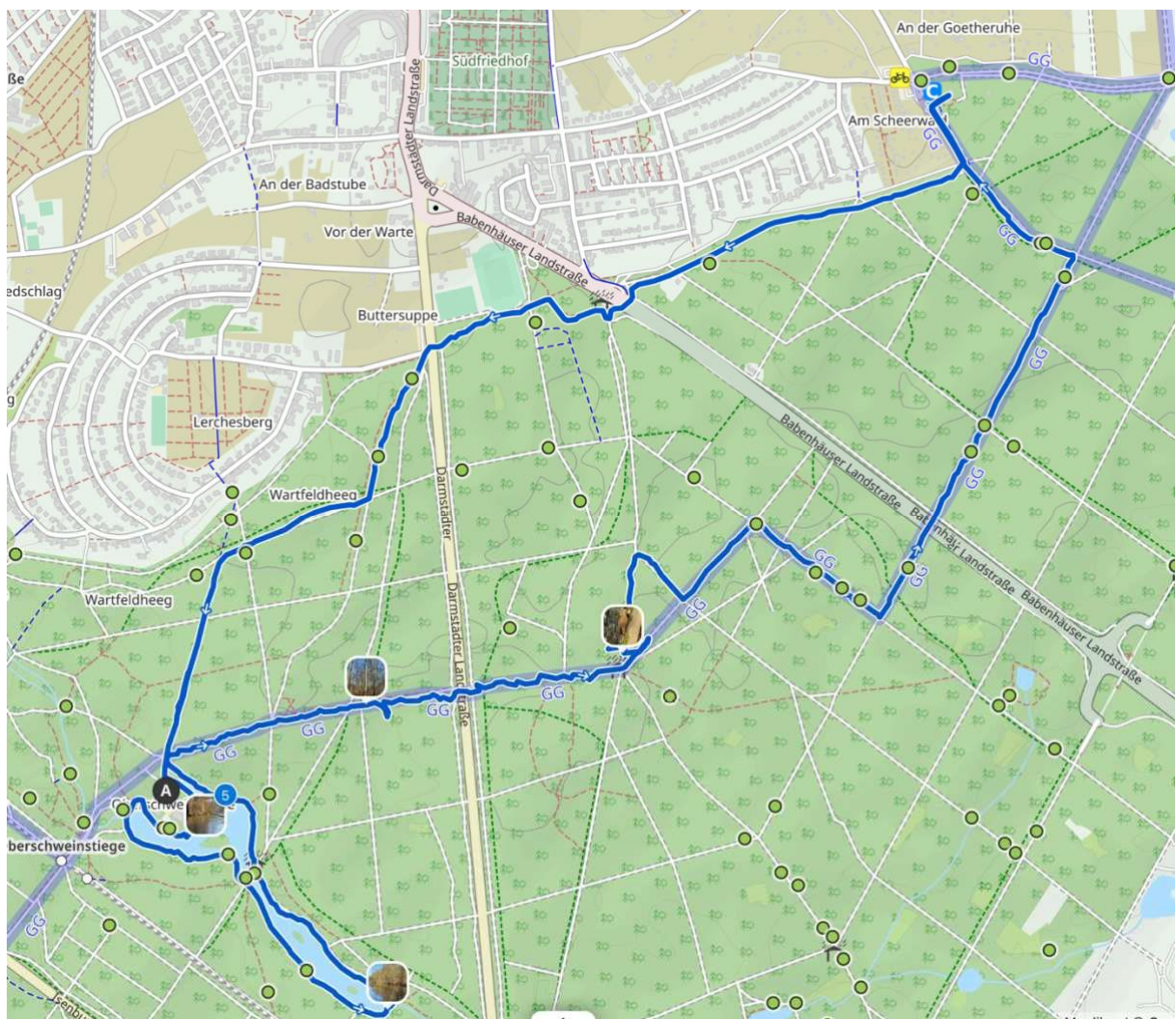
Information zur Wanderung:

Wir wandern ca. 10 km durch den Frankfurter Stadtwald und entdecken lustige Kunst.




TSV Kunstgucken im Stadtwald

🕒 02:18 ↔ 10,9 km ⌀ 4,8 km/h ↗ 70 m ↘ 60 m



[Link zur Tour im Komoot TSVB Oberschweinstiege](#)

TSV Bonames Wanderungen 2024



[Restaurants Oberschweinstiege](#)

TSV Bonames Wanderungen 2024

Februar 2024 (25.02.2024) Kurpark Bad Nauheim

Wanderung in und über Bad Nauheim, Hütten, Skulpturen, Sterne, Elvis, Wald und Wiese!!

Startpunkt:

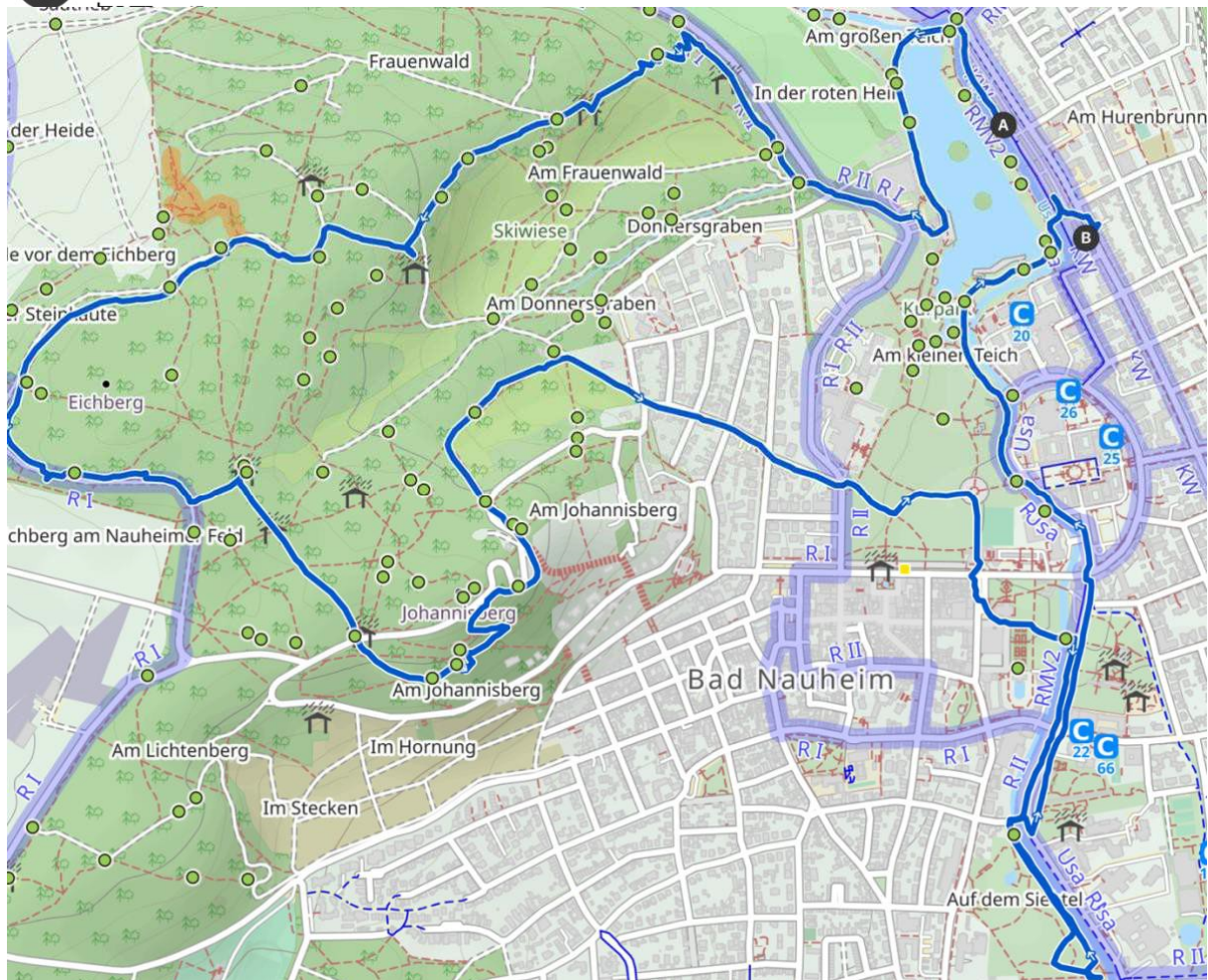
Bei Eigenanreise treffen wir uns um 10:15 Uhr am großen Parkplatz Frankfurter Straße 105, er befindet sich am großen Teich.

Information zur Wanderung:

Wir starten unsere 11 Km Wanderung im Kurpark und laufen entlang dem Flüsschen Usa in Richtung Johannisberg. Der Aufstieg zu den Nauheimer Hütten – es sind einige – beginnt und wir werden unterwegs belohnt mit traumhaften Ausblicken bis hin zu der Frankfurter Skyline.

Über die Volkssternwarte, Ski Wiese und Skulpturenpark geht es zurück nach Bad Nauheim, aber nicht ohne einige Momente beim „King“ Elvis zu verweilen.

 ⌚ 02:24 ↔ 10,1 km Ø 4,2 km/h ↗ 150 m ↘ 150 m



[Link zur Tour im Komoot TSVB Wetterau](#)

TSV Bonames Wanderungen 2024



Landhaus Bavaria

TSV Bonames Wanderungen 2024



März 2024 (24.03.2024) Bahai Tempel Runde um Langenhain

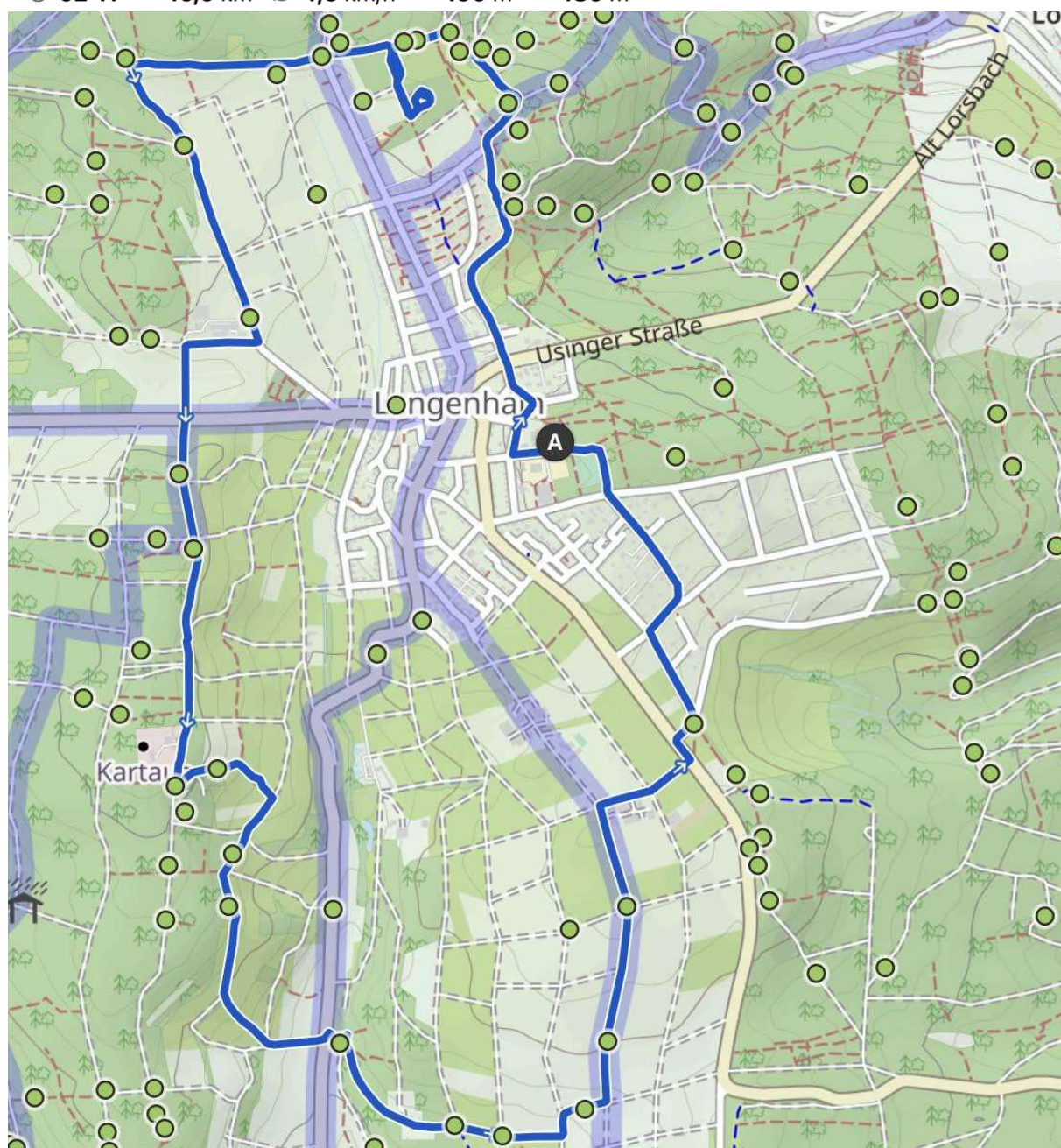
Startpunkt: Sportparkplatz/Restaurant-Da-Luca-in-der Sportplatzstrasse-13
65719-Hofheim, am-Festplatz zu-den-Eichen.

Information zur Wanderung:

Eine abwechslungsreiche ca. 11 Km Wanderung, mit tollen-Weitblicken und einem „architektonisch herausragenden“-Gebäude-zur-stillen-Besichtigung!


Bahai Tempel – Panoramaweg Langenhain Runde von Langenhain

 02:11  10,0 km  4,6 km/h  190 m  180 m



TSV Bonames Wanderungen 2024

[Link zur Tour im Komoot TSVB Bahai Tempel](#)



[Restaurant-Da-Luca](#)

TSV Bonames Wanderungen 2024

April 2024 (28.04.2024) Quellenweg Wanderung bei Bad Soden

Startpunkt:

Bei der Bäckerei Schäfer, Schulstrasse 8A 65812 Neuenhain

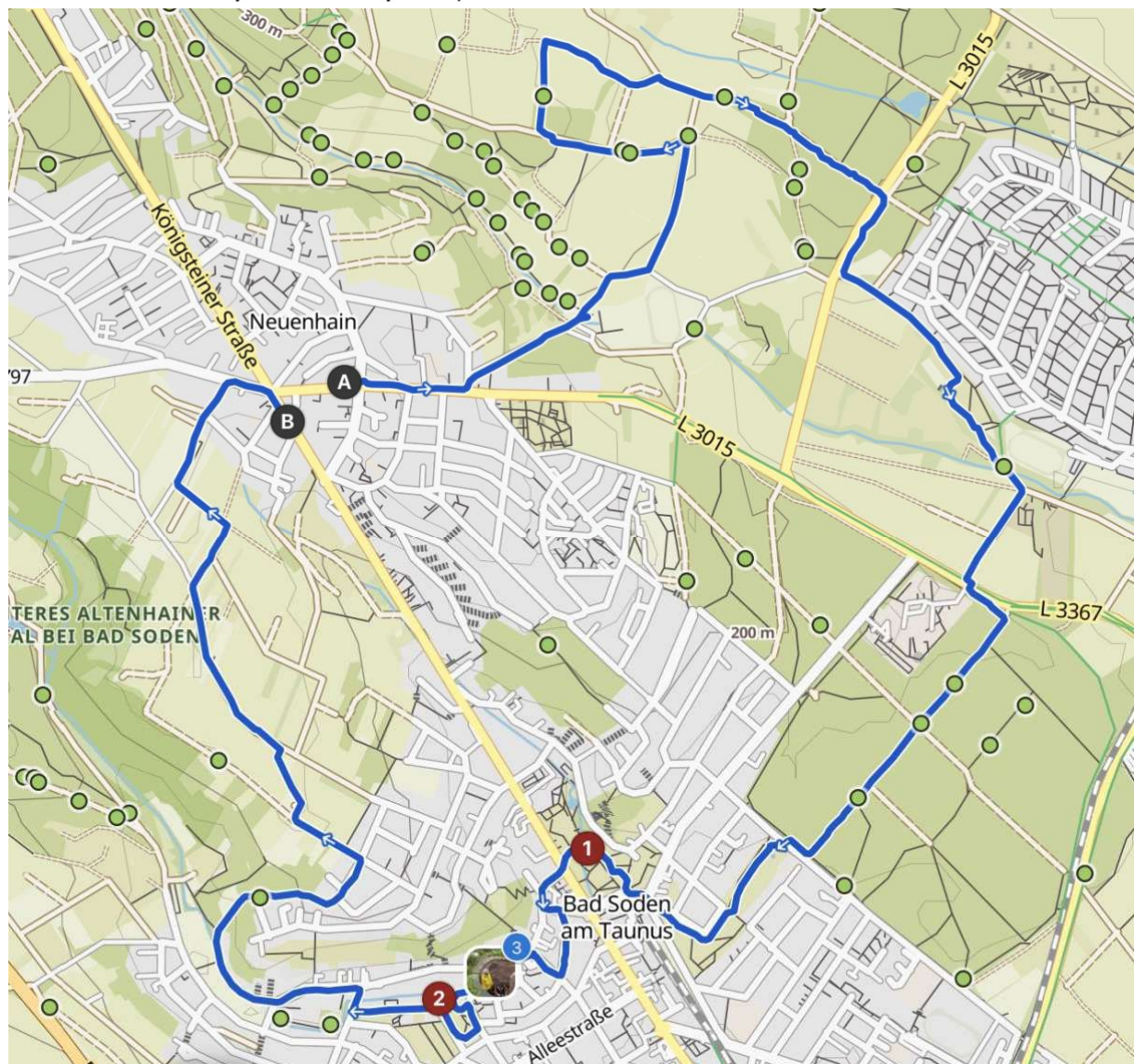
Information zur Wanderung:

Eine mittelschwere abwechslungsreiche Wanderung ab Neuenhain. Wir kommen vorbei an Brunnen, Quellenparks, Obstwiesen und anderen Highlights nach Bad Soden und zurück nach Neuenhain. Die Tour ist ca. 12 km lang und umfasst 170 Höhenmeter mit einem sportlichen Anstieg den wir mit kl. Pausen gehen werden. Es gibt wunderschöne Ausblicke auf Frankfurt und in die Natur.



TSV B Quellentour Bad Soden

🕒 02:22 ↔ 10,9 km ⌀ 4,6 km/h ↗ 170 m ↘ 150 m



[Link zur Tour im Komoot TSVB Quellenweg](#)

TSV Bonames Wanderungen 2024



[Restaurant Lorbeer](#)

TSV Bonames Wanderungen 2024

Mai 2024 (19.05.2024) Wettertal Weg um das Rosendorf Steinfurth

Startpunkt:

Parken auf dem Parkplatz vor dem Sportplatz in: 61231 Bad-Nauheim-Steinfurth, Im Kirschgarten 19.

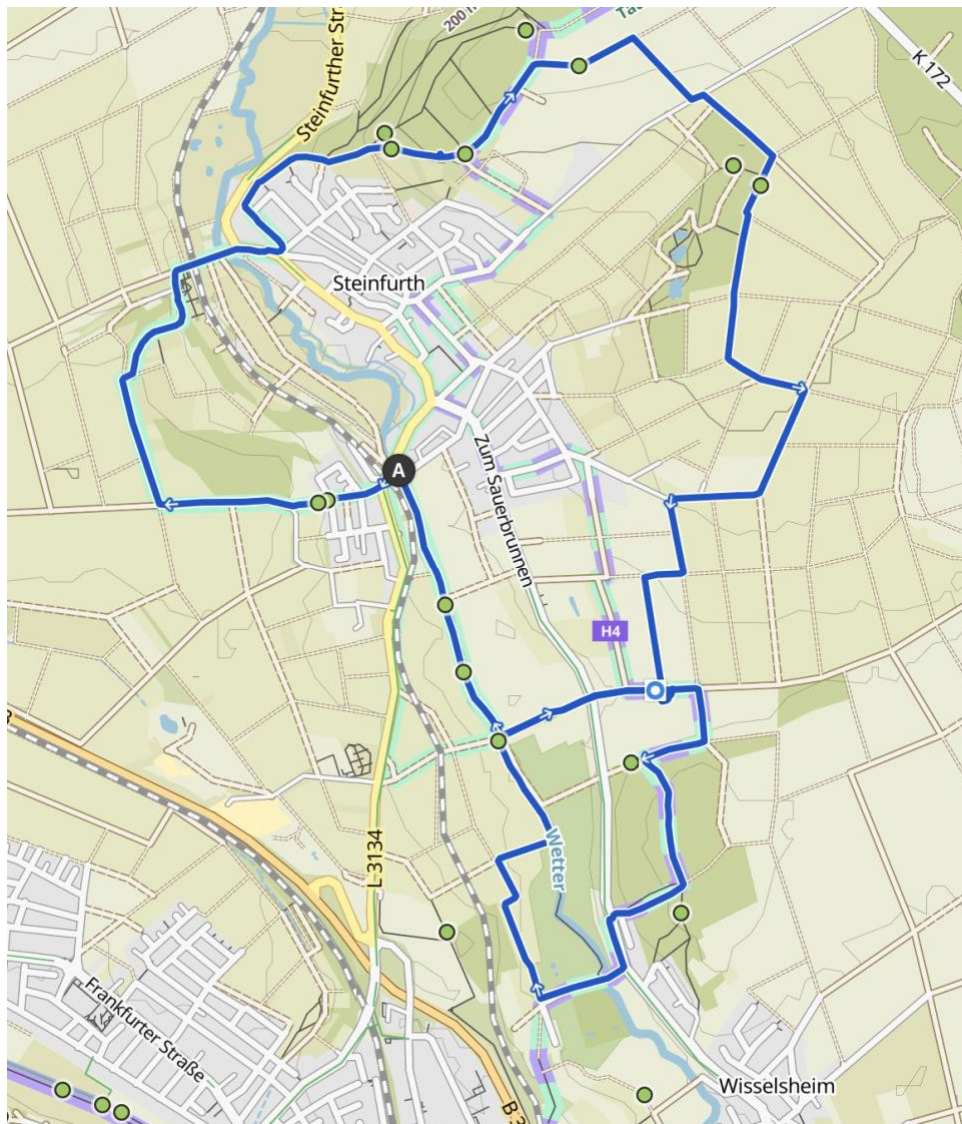
Information zur Wanderung:

Wir wandern ca. 11,5 km über die Hügel westlich und östlich von Steinfurth, international bekanntes Zentrum des Rosenanbaus und der Rosenzucht

In der Rosenschule Ruf werden wir eine längere Pause machen. Dort gibt es ein kleines Hofcafé mit köstlichen Rosentörtchen aus eigener Herstellung. In dem Hofladen kann man hübsche Sachen kaufen, alles im Bezug zu Rosen. Wir beenden hier die Tour und laufen dann ca. 1,6 km, an der Wetter entlang, zurück zum Auto.

TSV B: Der Wettertal-Wanderweg

🕒 02:31 ↔ 11,9 km ⌀ 4,7 km/h ↗ 190 m ↘ 190 m



[Link zur Tour im Komoot TSVB Wettertal](#)

TSV Bonames Wanderungen 2024



[Rosenschule Ruf](#)

TSV Bonames Wanderungen 2024

Juni 2024 (30.06.2024) Berger Hang






Startpunkt:

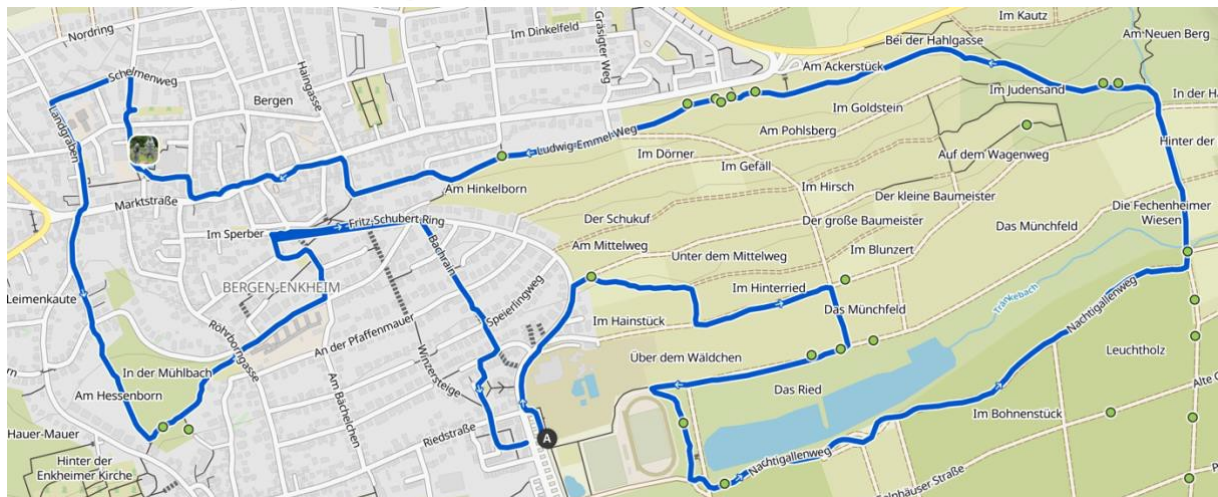
Bei Eigenanreise treffen wir uns um 10:00 Uhr am Ried-Bad-Parkplatz, Leuchte-151-60388-Frankfurt.

Information zur Wanderung:

Eine-mittelschwere abwechslungsreiche Wanderung. Wir kommen vorbei an wunderschönen geschützten Blumenwiesen und durch das Enkheimer •Ried mit schönen Ausblicken-Die Tour ist ca.-12 km lang und umfasst-180 Höhenmeter.

TSV B 2024-06 Berger Hang

 02:02  9,28 km  4,6 km/h  150 m  150 m



[Link zur Tour im Komoot TSVB Berger Hang](#)



TSV Bonames Wanderungen 2024



[Restaurant „Zur Schönen Aussicht“](#)

TSV Bonames Wanderungen 2024

Juli 2024 (28.07.2024) Rundwanderung Obernhain – Saalburg – Hessenpark -Obernhain

Startpunkt:

Treffpunkt „Streetballplatz“, Saalburgstraße 31

Information zur Wanderung:

Wir wandern auf festen Waldwegen, genießen die Fernblicke über den Hintertaunus und bewundern die römischen Bauwerke am Limes und an der Saalburg.

Weiter geht es Richtung Hessenpark, wo es großartige und interessante Fachwerkhäuser gibt. Mehr Information gibt es auf der Website

<https://www.hessenpark.de>

Im Hessenpark gibt es die Möglichkeit, in den Geschäften auf dem Marktplatz einzukaufen (Bäcker, Metzger, Souvenirs) oder einen Kaffee zu trinken.

Besichtigung der Häuser ist bei dieser Wanderung NICHT vorgesehen. Dies ist ausschließlich gegen Eintrittspreis (8 €) möglich.

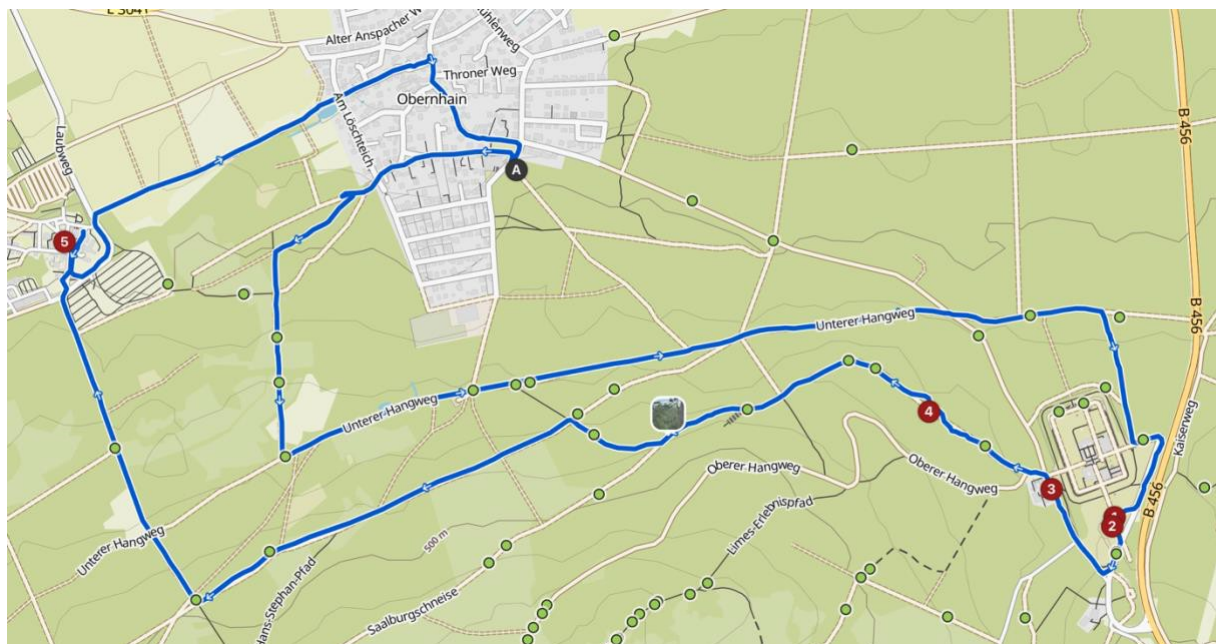
Danach ist es nur noch 1 Kilometer bis zum Parkplatz in Obernhain.



TSV B Saalburg Hessenpark 2024-07-28



🕒 01:59 ↔ 9,66 km ⌀ 4,9 km/h ↗ 170 m ↘ 170 m



[Link zur Tour im Komoot TSVB Saalburg Hessenpark](#)

TSV Bonames Wanderungen 2024



[Restaurant Eis-Cafe Pizzeria Roma](#)

TSV Bonames Wanderungen 2024

August 2024 (25.08.2024) Drei-Burgen-Weg, Burgen bei Königstein, Kronberg und Falkenstein

Startpunkt:






Parkplatz der Grundschule Falkenstein, Scharderhohlweg 3, 61462 Königstein im Taunus

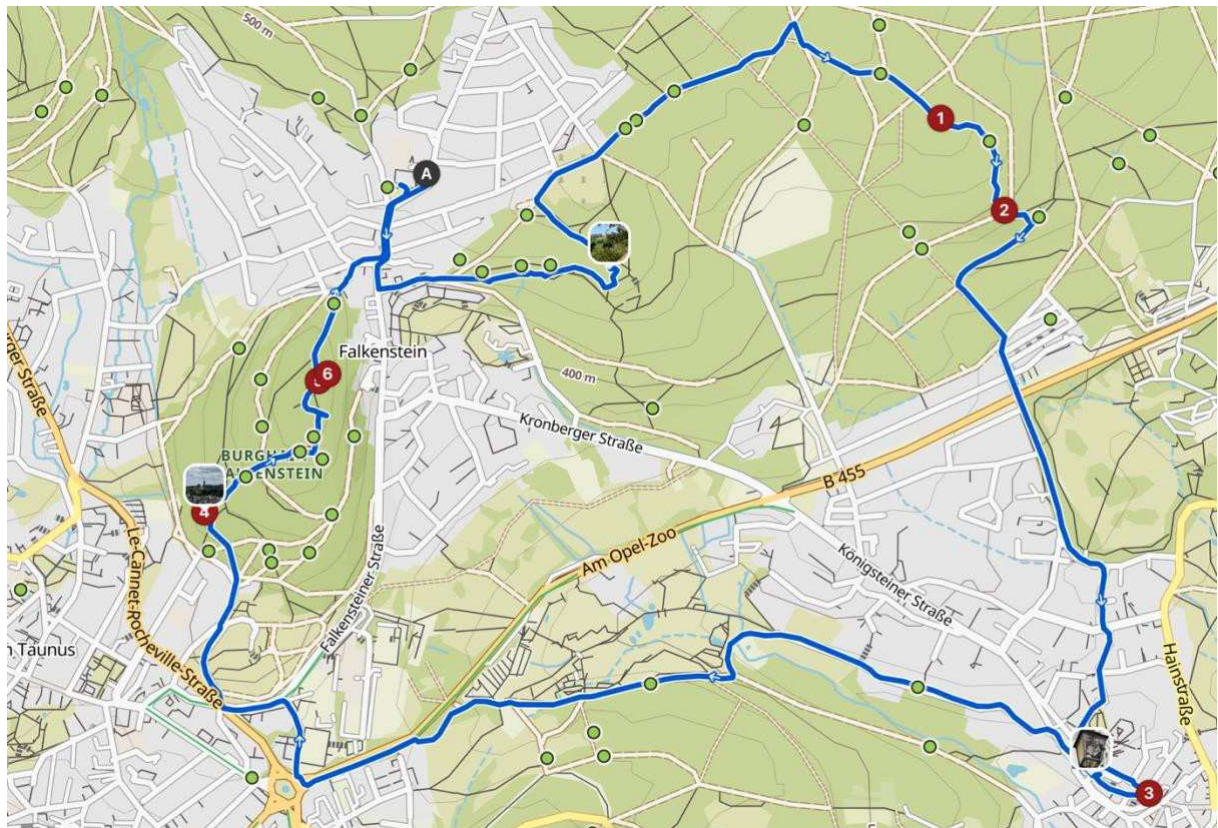
Information zur Wanderung:

Eine mittelschwere, sehr abwechslungsreiche Wanderung entlang schroffer Felsklippen, durch schattige Wälder, auf dem Philosophenweg mit Blick in den Opelzoo, durch malerische Ortschaften und dem Rothschildpark.

Die Tour umfasst ca. 11 km bei 310 Hm und schenkt uns viele großartige Ausblicke.

TSV B Drei-Burgen-Weg


 02:27  10,3 km  4,2 km/h  290 m  300 m



[Link zur Tour im Komoot TSVB drei Burgenweg](#)



TSV Bonames Wanderungen 2024



[Bürgerhaus Falkenstein „Zum Burgblick“](#)

TSV Bonames Wanderungen 2024

September 2024 (29.09.2024) Vilbel Steig

Startpunkt:

Parkplatz Südbahnhof Bad Vilbel, -Berkersheimer Weg 29, 61118 Bad Vilbel

Information zur Wanderung:

„Bio-Kultur-Premium •Wanderung rund um-Bad-Vilbel auf dem Vilbelsteig“

Eine mittelschwere, sehr abwechslungsreiche ca. 10 km- Wanderung mit viel Kultur und Biologischer Vielfalt. Am Ende der Wanderung gegen 13.30- Uhr kehren wir im Restaurant, Zum Landsberg-ein, Nähe des Parkplatzes.



TSV B Vilbel Steig 2024-09-29 2

Mittelschwer

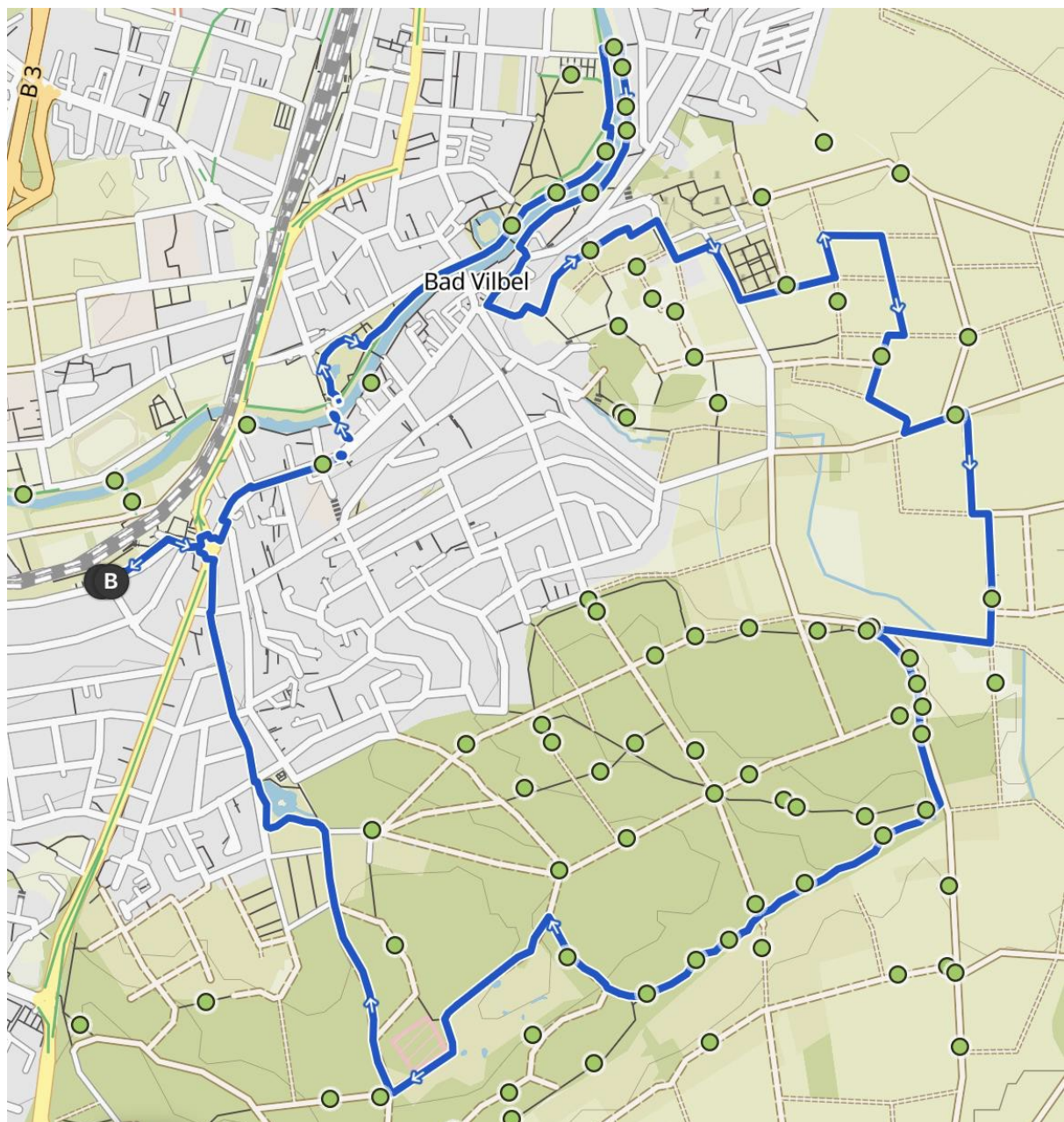
🕒 02:38

↔ 10,0 km

🌀 3,8 km/h

↗ 80 m

↘ 80 m



[Link zur Tour im Komoot TSVB Vilbelsteig](#)

TSV Bonames Wanderungen 2024



[Restaurant, Zum Landsberg](#)

TSV Bonames Wanderungen 2024

Oktober 2024 (27.10.2024), Goethestein und Wiesbaden Schierstein

Startpunkt:

Parkplatz des Restaurants „Winzerhaus Frauenstein“, Quellbornstraße 36, 65201 Wiesbaden-Frauenstein.

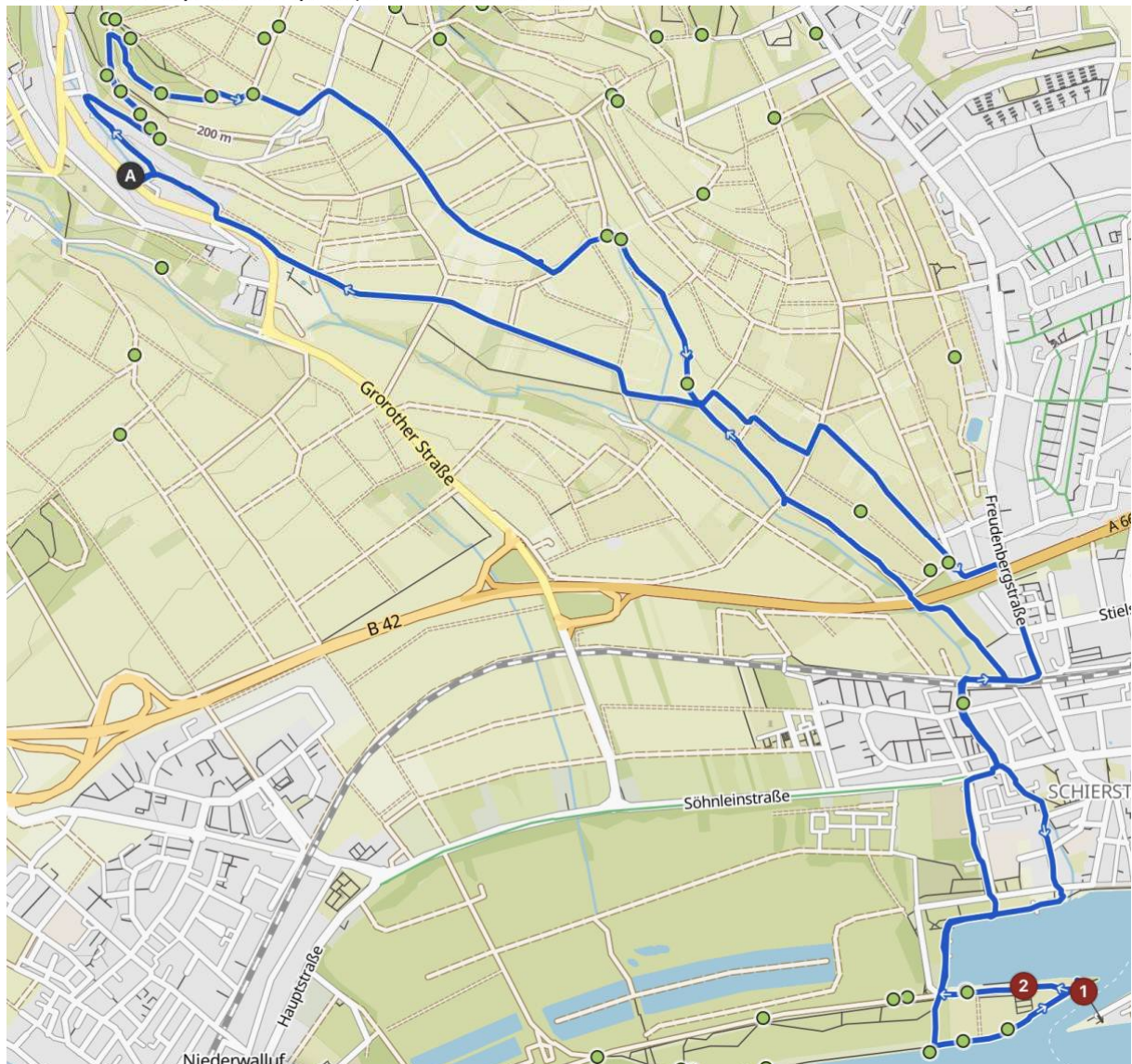
Information zur Wanderung:

„Vom Rhein zum Wein“ - Herbstwanderung im Rheingau. Wir starten unsere Wanderung in Wiesbaden Frauenstein. Von dort aus geht es bergauf zum „Goethestein“. Von dieser Plattform aus genießen wir den zauberhaften Weitblick über die Ebene bis zum Rhein. Weiter geht es - teils über den Rheinsteig - zum Schiersteiner Jachthafen, am Rheinufer entlang, durch Obstgärten zurück nach Frauenstein.



TSV B 2024-10-27 Wiesbaden Schierstein Wanderung

🕒 02:40 ↔ 12,1 km ⌀ 4,5 km/h ↗ 160 m ↘ 170 m



[Link zur Tour im Komoot TSVB Frauenstein](#)

TSV Bonames Wanderungen 2024



[Restaurant „Winzerhaus Frauenstein“](#)

TSV Bonames Wanderungen 2024

November 2024 (24.11.2024) Schwanheimer Düne

Startpunkt:

Alt Schwanheim 8 bis 22, 60529 Frankfurt

Information zur Wanderung:

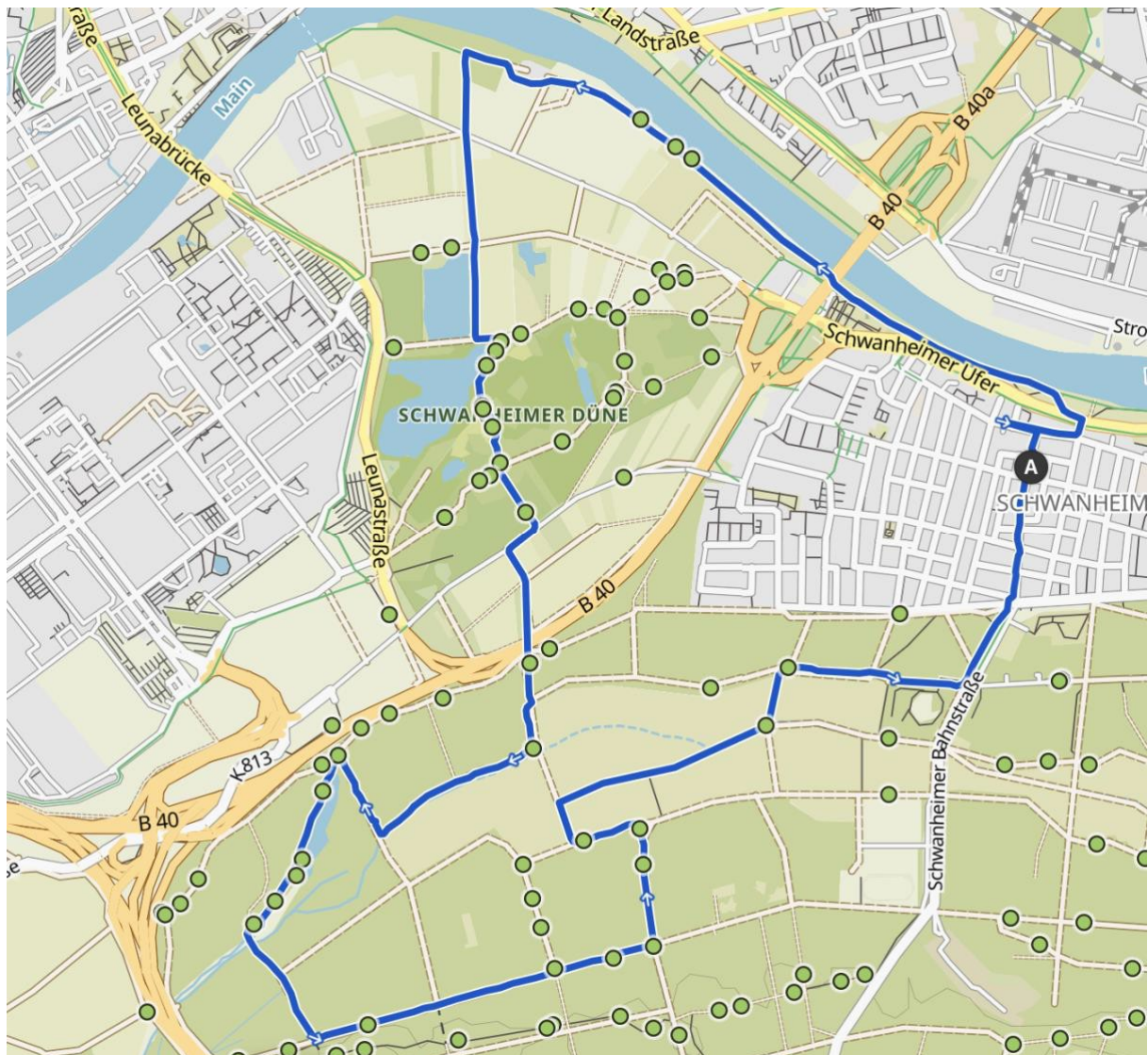
Eine ökologisch interessante ca. 11 km Wanderung durch die 58,5 Hektar große Schwanheimer Binnen Düne und den Schwanheimer Wald. Die Schwanheimer Düne entstand vor rund 10.000 Jahren in Folge der letzten Eiszeit. Der Wind blies feine Sande aus dem Flussbett des Mains heraus. In dem seit 2003 als Flora-Fauna-Habitat ausgewiesenen Gebiet haben zudem seltene Tiere eine Heimat gefunden, etwa der Pirol.



TSV B 2024-11-24 Schwanheimer Düne



🕒 02:25 ↔ 11,0 km ⌀ 4,6 km/h ↗ 20 m ↘ 20 m



TSV Bonames Wanderungen 2024

[Link zur Tour im Komoot TSVB Schwanheimer Düne](#)



[Restaurant Frankfurter Hof / Seppchen](#)